



ПРОЕКТНО - КАДАСТРОВАЯ



СЛУЖБА

Свидетельство №0265039980-20240805-0720
от 05.08.2024

ПР-0257-2024-0295

Проект межевания территории «Внесение изменений в проект планировки и проект межевания территории, ограниченной проспектом Ленина, ул. Шашина, Московским проспектом, ул. Закирова городского округа город Октябрьский Республики Башкортостан, утвержденные постановлением администрации от 20.04.2021 № 1138 (с внесенными изменениями постановлением администрации от 06.02.2023 № 208)»

Том IV. Обосновывающая часть проекта межевания территории

Состав разделов проекта межевания территории:

Том III. Основная часть проекта межевания территории

Том IV. Обосновывающая часть проекта межевания территории

Исполнительный директор
ООО «Проектно-Кадастровая Служба»:



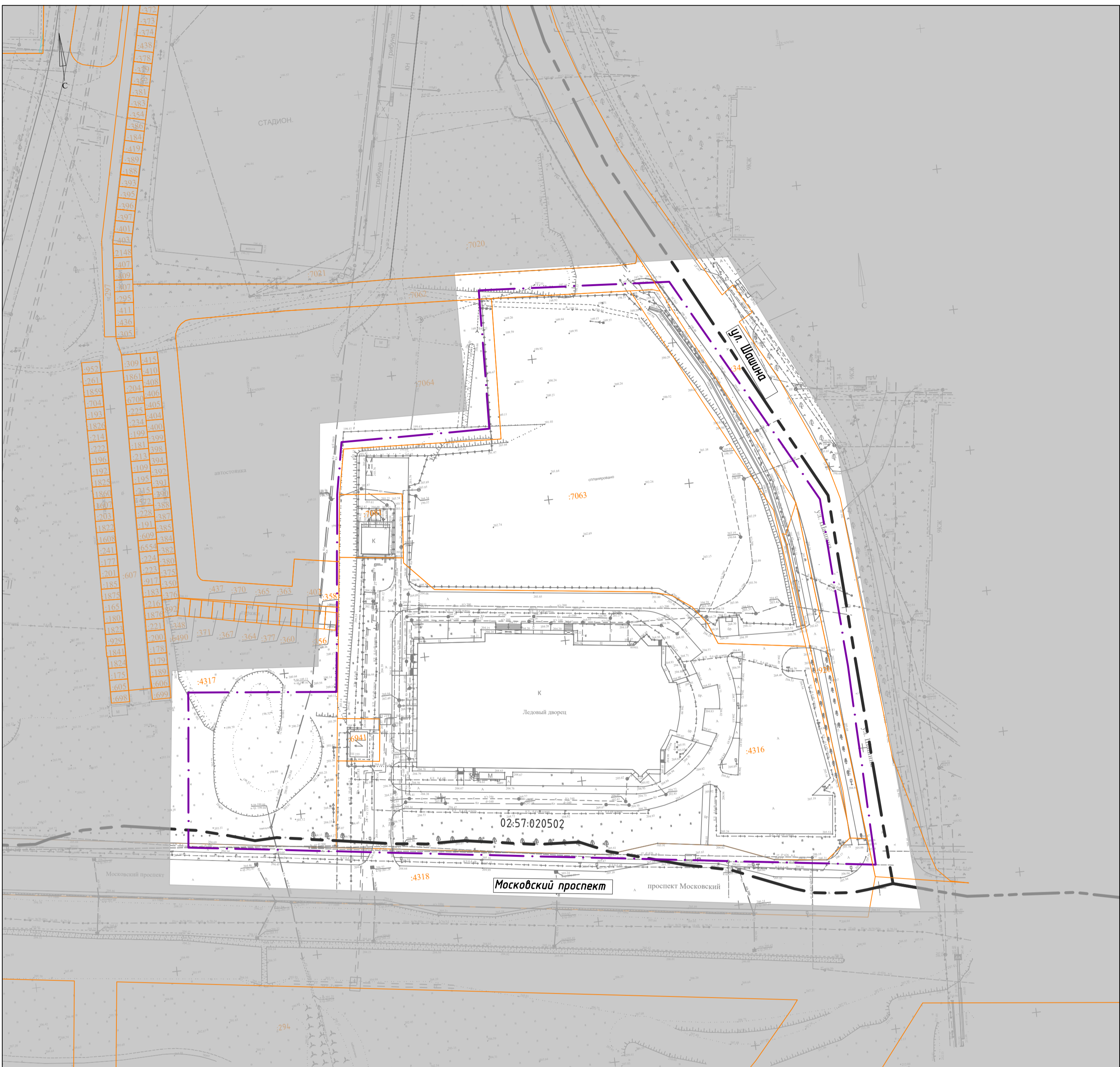
 Е.А. Юсаев

г. Октябрьский, 2024 г.

ПРОЕКТ МЕЖЕВАНИЯ ТЕРРИТОРИИ. ОБОСНОВЫВАЮЩАЯ ЧАСТЬ

Содержание

№ п/п	Разделы проекта межевания	Номера листов
1	2	3
Обосновывающая часть		
1	Чертеж границ существующих земельных участков	3
2	Чертеж границ зон с особыми условиями использования территории	4
3	Чертеж, отображающий местоположение существующих объектов капитального строительства	5



Масштаб 1:1000

Условные обозначения:

— — — — — кадастровые границы земельного участка

:65 — кадастровый номер земельного участка

— — — — — границы кадастрового квартала

02:57:020502 — номер кадастрового квартала

— · — · — границы территории проектирования

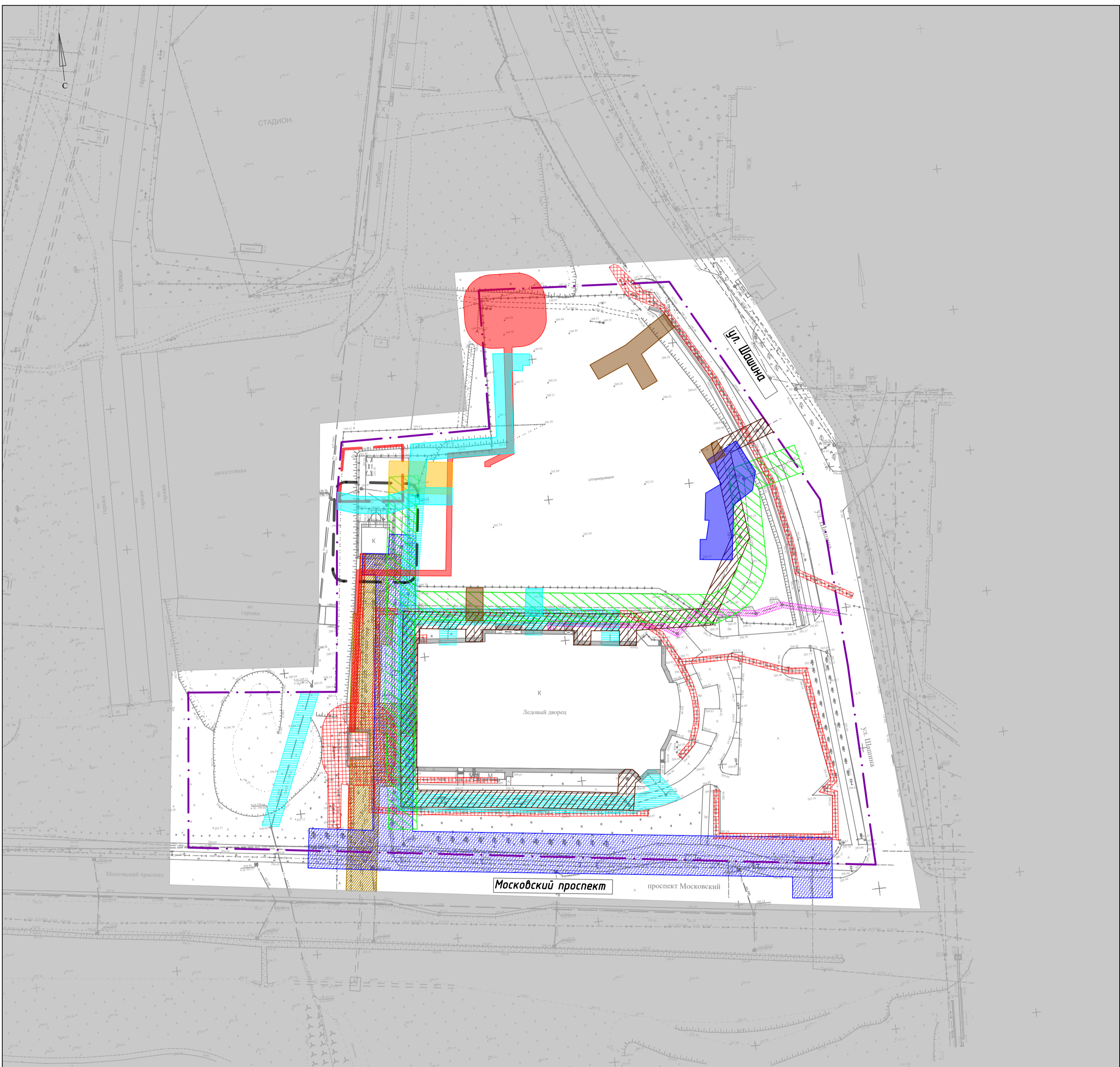
— 2Т —	— теплопровод
— В —	— водопровод
— Г —	— газопровод
— К —	— канализация
← ⊕ →	— ЛЭП (линия электропередачи)
← ⊕ ⊕ →	— высоковольтный кабель
← ⊕ →	— низковольтный кабель
— ⊕ —	— кабель связи

— — — — — коммуникации существующие

— А —	— асфальтовая с бордюром
— А —	— асфальтовая без бордюра

— — — — — дорога существующая

ПР-0257-2024-0295					
<small>Проект межевания территории, ограниченной проспектом Ленина, ул. Шашина, Московским проспектом, ул. Закирова городского округа город Октябрьский Республики Башкортостан, утвержденные постановлением администрации от 20.04.2021 № 1138 (с внесенными изменениями постановлением администрации от 06.02.2023 № 208)</small>					
Изм	Кол-во	Лист	№ док	Подпись	Дата
Разработал			Голлякштин И.А.		
ГИП			Голлякштин И.А.		
Н-контроль			Юсоев Е.А.		
			Границы существующих земельных участков		
			<i>Копировал</i>		



Условные обозначения:

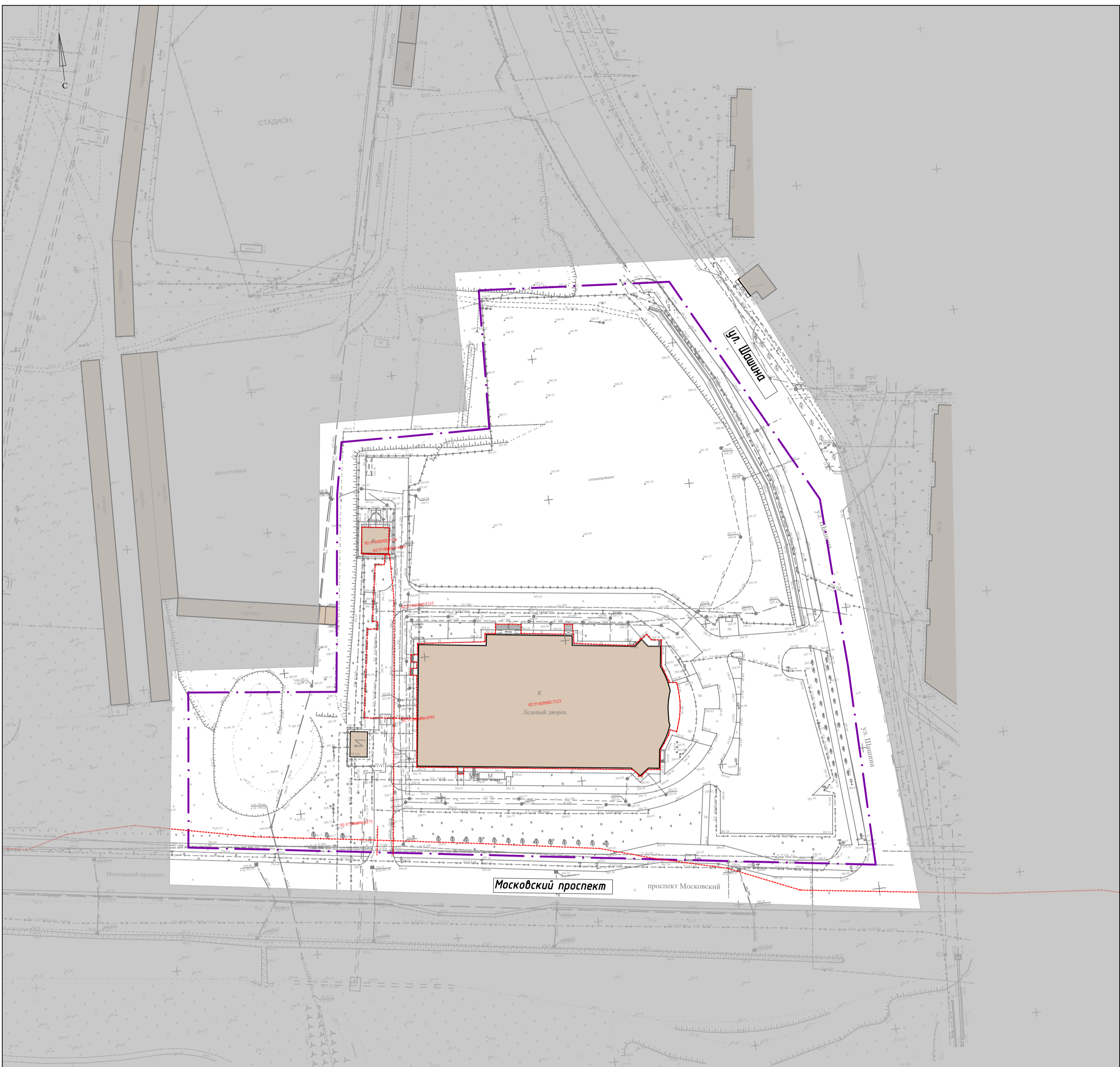
Масштаб 1:1000

- границы территории проектирования
- охранный зона канализации
- охранный зона газоснабжения
- охранный зона теплосетей
- охранный зона связи
- охранный зона водопровода
- охранный зона ливневой канализации
- охранный зона электросетей
- охранный зона проектируемого водопровода
- охранный зона проектируемой бытовой канализации
- охранный зона проектируемой ливневой канализации
- охранный зона проектируемого кабеля и трансформаторной подстанции
- охранный зона проектируемого теплопровода
- СЗЗ существующей котельной
- СЗЗ проектируемой котельной

- теплопровод
- водопровод
- газопровод
- канализация
- ЛЭП (линия электропередачи) - коммуникации существующие
- высоковольтный кабель
- низковольтный кабель
- кабель связи

- асфальтовая с бордюром
- асфальтовая без бордюра
- дорога существующая

						PR-0257-2024-0295		
						Проект межевания территории, ограниченной проспектом Ленина, ул. Шашина, Московским проспектом, ул. Закирова городского округа город Октябрьский Республики Башкортостан, утвержденные постановлением администрации от 20.04.2021 № 1138 (с внесенными изменениями постановлением администрации от 06.02.2023 № 208)		
Изм.	Кол.уч.	Лист	№ док.	Подпись	Дата	Охранные зоны		
Разработал			Голлякштин И.А.					
						ППТ 1 1		
						Чертеж границ зон с особыми условиями использования территории		
ГИП			Голлякштин И.А.			ПРОЕКТНО-КАДАСТРОВАЯ СЛУЖБА		
Н.контр.			Юсоев Е.А.					



Условные обозначения:

Масштаб 1:1000

- - - - границы территории проектирования
- существующие объекты капитального строительства
- существующие объекты капитального строительства (по сведениям Росреестра)
- 02:57:020104-27 - кадастровый номер существующего объекта капитального строительства и сооружения

- 2Т - теплопровод
- В - водопровод
- Г - газопровод
- К - канализация
- ЛЭП (линия электропередачи)
- высоковольтный кабель
- низковольтный кабель
- кабель связи

- коммуникации существующие

- А - асфальтовая с бордюром
- А - асфальтовая без бордюра

- дорога существующая

<p style="text-align: right; margin: 0;">PR-0257-2024-0295</p> <p style="font-size: 8px; margin: 0;">Проект межевания территории, ограниченной проспектом Ленина, ул. Шашина, Московским проспектом, ул. Закирова городского округа город Октябрьский Республики Башкортостан, утвержденные постановлением администрации от 20.04.2021 № 1138 (с внесенными изменениями постановлением администрации от 06.02.2023 № 208)</p>											
Изм.	Кол.ч.	Лист	№ док.	Подпись	Дата						
				Голяшутдинов И.А.	2024						
<table border="1" style="float: right; border-collapse: collapse;"> <tr> <td style="width: 30%;">Стадия</td> <td style="width: 30%;">Лист</td> <td style="width: 30%;">Листов</td> </tr> <tr> <td style="text-align: center;">ППТ</td> <td style="text-align: center;">1</td> <td style="text-align: center;">1</td> </tr> </table>						Стадия	Лист	Листов	ППТ	1	1
Стадия	Лист	Листов									
ППТ	1	1									
<p style="font-size: 8px; margin: 0;">Чертеж, отражающий местоположение существующих объектов капитального строительства</p>											
ГИП		Голяшутдинов И.А.		Юсоев Е.А.							
Н.контр.		Юсоев Е.А.		Юсоев Е.А.							

